

★ 地圖敘事 軟體工具推薦

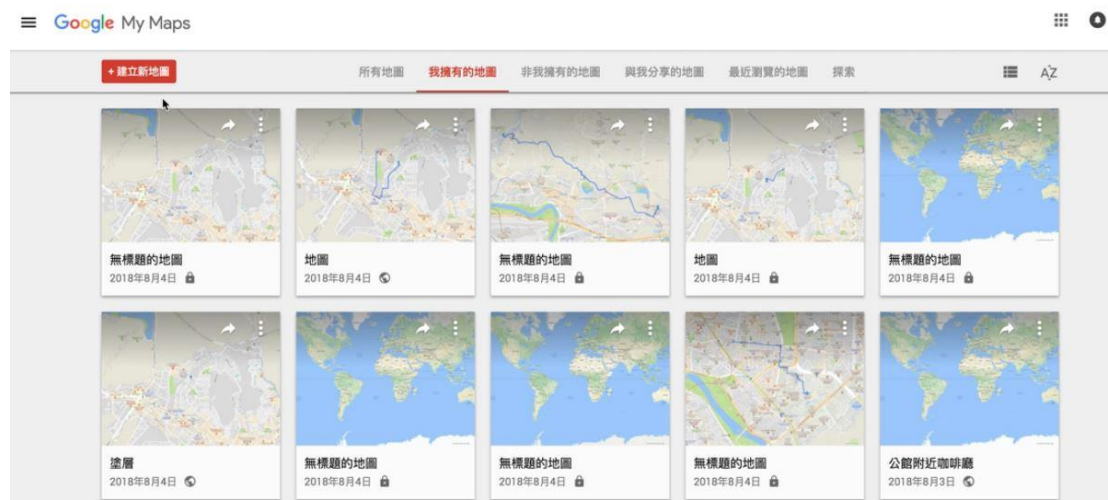


推薦軟體：Google my maps

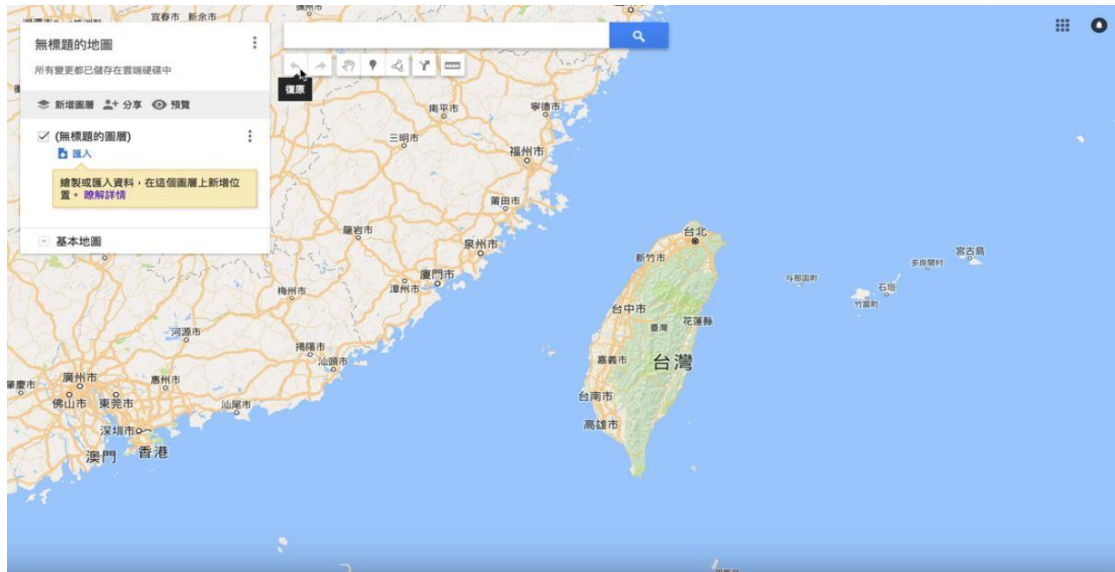
軟體連結：<https://www.google.com/intl/zh-TW/maps/about/mymaps/>

想在報導中加入自製地圖來輔助說明嗎？「Google my maps」就是一個功能強大的線上軟體，不只可以標記位置，還能畫出路線圖，更提供多種圖示讓使用者創造出獨一無二的資訊整合資料夾，是一個非常實用的地圖敘事工具。

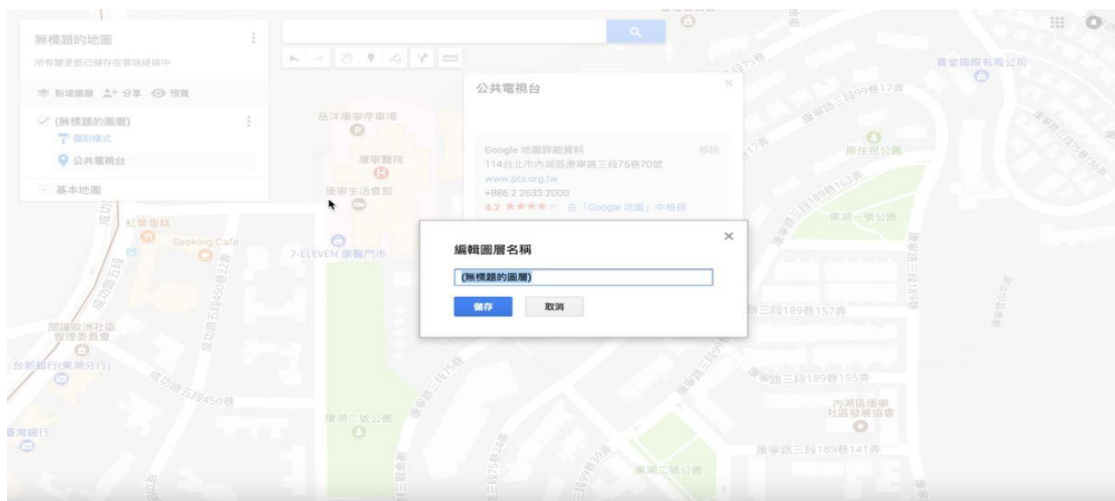
第一步 >> Google 我的地圖，點選建立新地圖



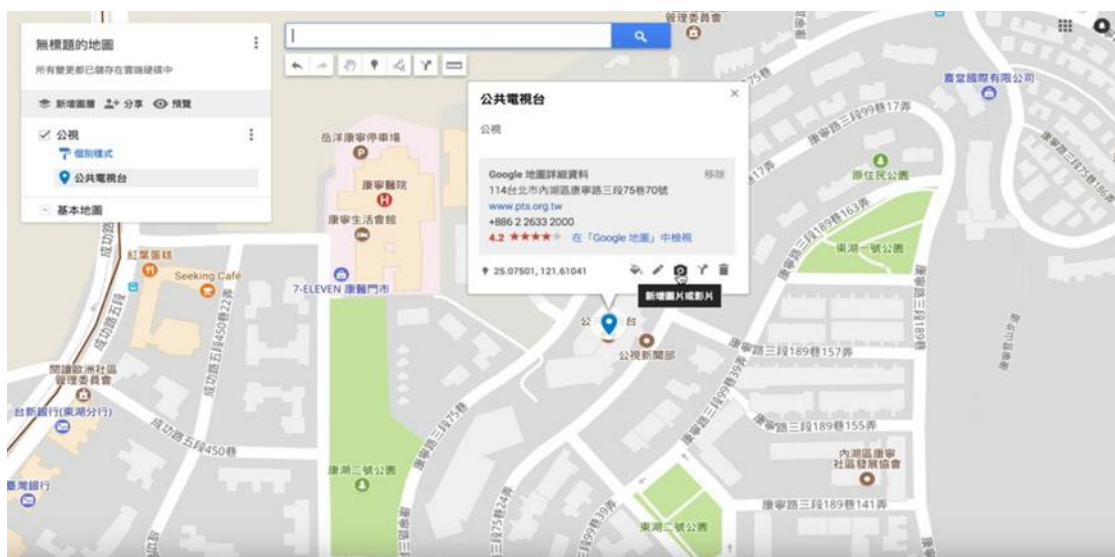
第二步 >> 上方小圖示分別是復原、重置、選取項目、新增標記、畫路線圖跟計算點到點距離



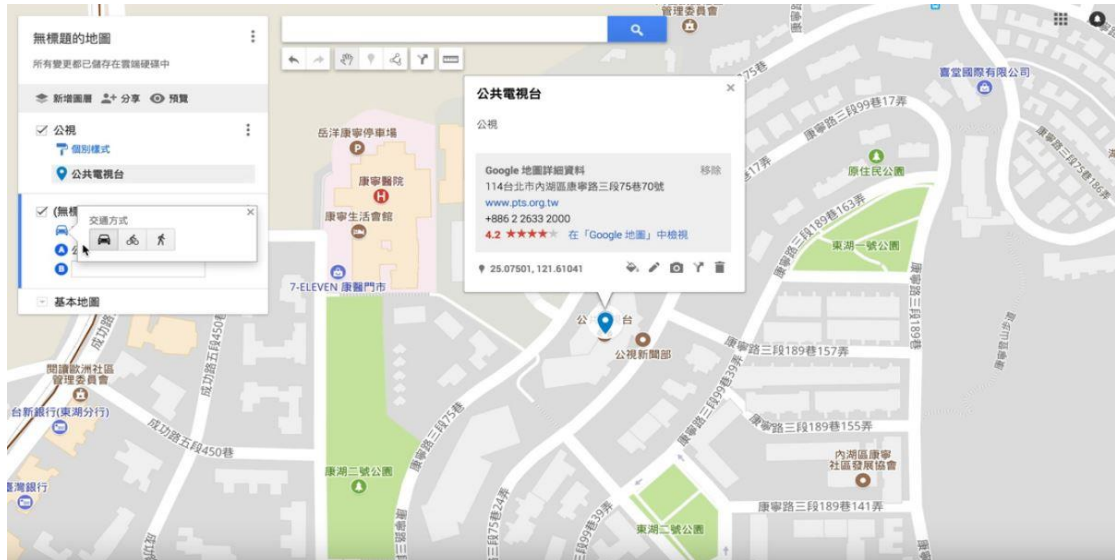
第三步 >> 為了做資訊整合，點任一綠色地標後，新增至我的地圖，左側會跑出一個無命名的圖層，再點選藍字無命名圖層就可以更改圖層名稱



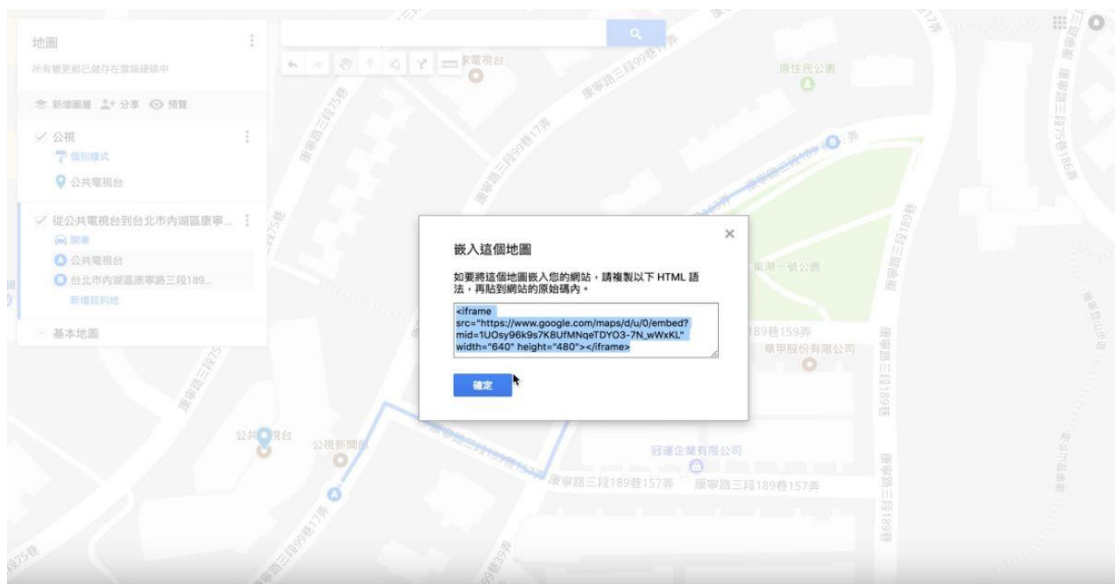
第四步 >> 地標可依照不同地點性質更動，點右側來新增說明、圖片與網址



第五步 >> 點路線圖左側新增一個圖層，圖層會依照不同功能分類，比如標記、路線各一塊，
路線分類點藍字可直接切換交通工具



第六步 >> 完成後左上方的有分享功能，如果要嵌入報導中，地圖名稱旁邊有「嵌入我的網站」
可以點選使用，最後點選預覽就可以看到這份地圖的完成品



用中文介面的 Google my maps 整合資訊，不僅輕易地就能讓地圖敘事融入報導中，更為報導增添多元風貌，同時也記錄下自己的採訪行蹤與報導痕跡，是一個在日常生活中就很好運用的軟體工具。